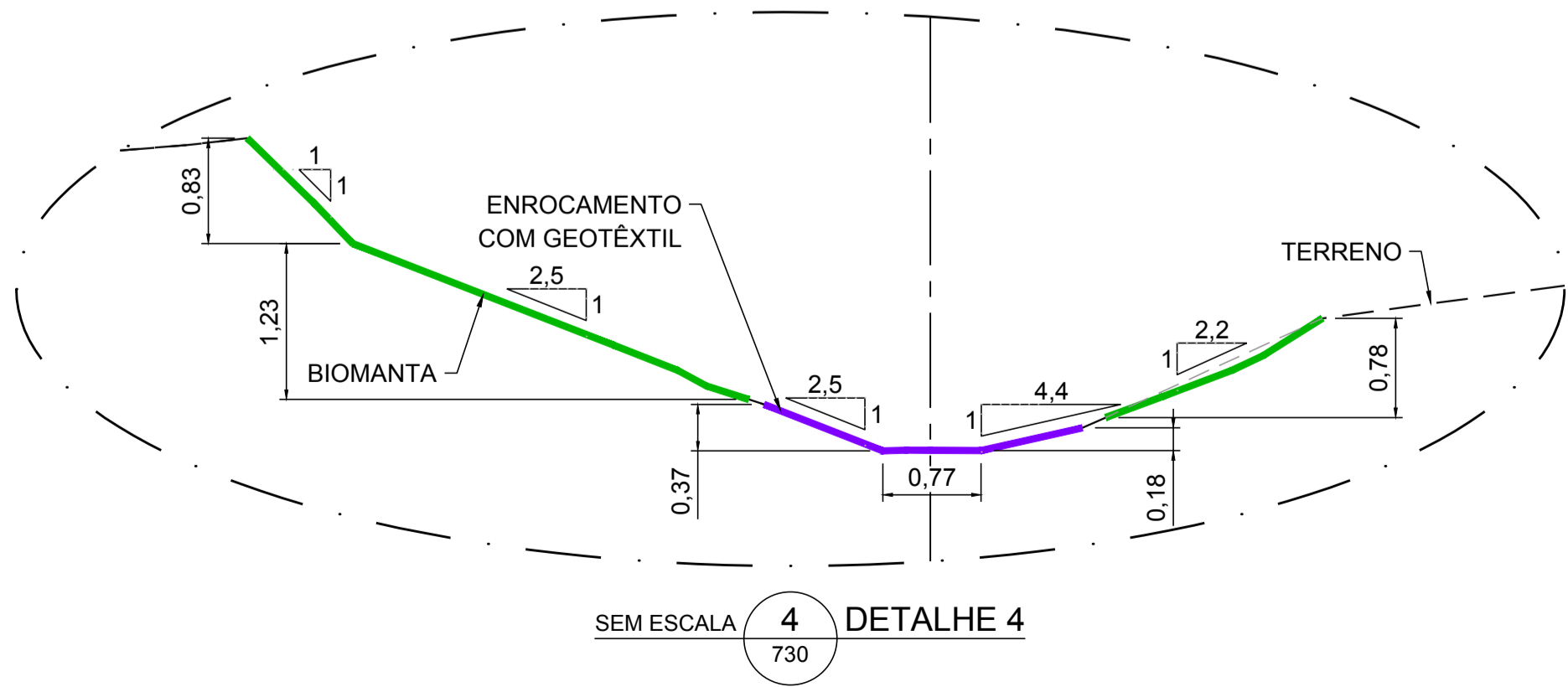
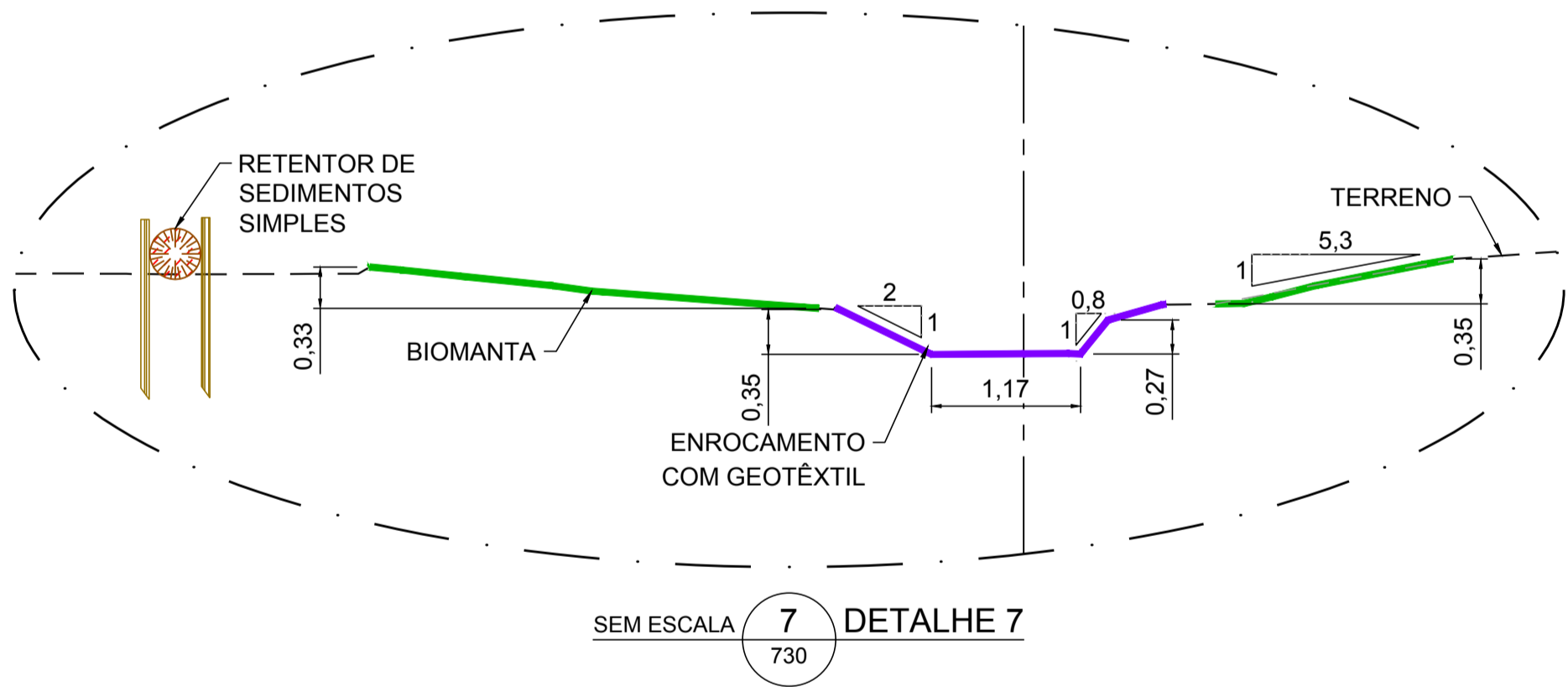
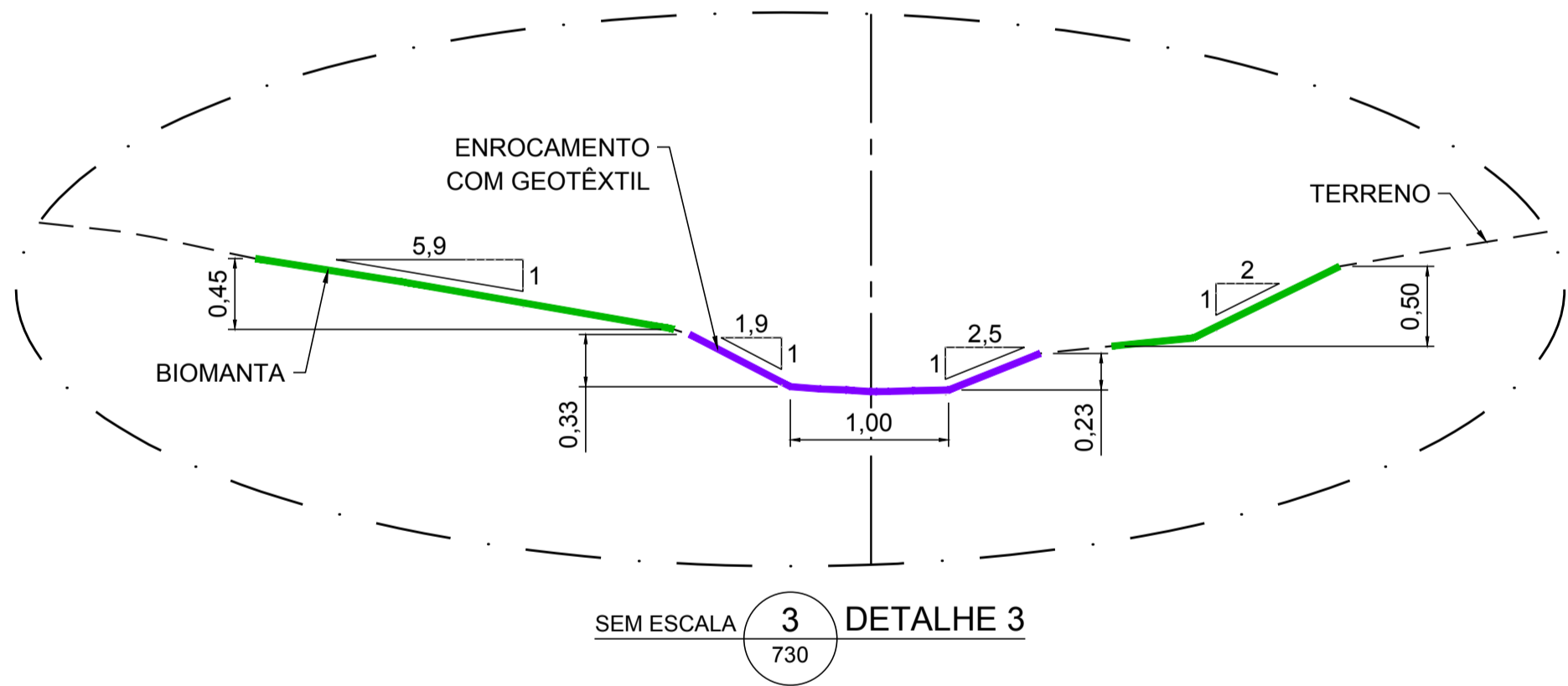
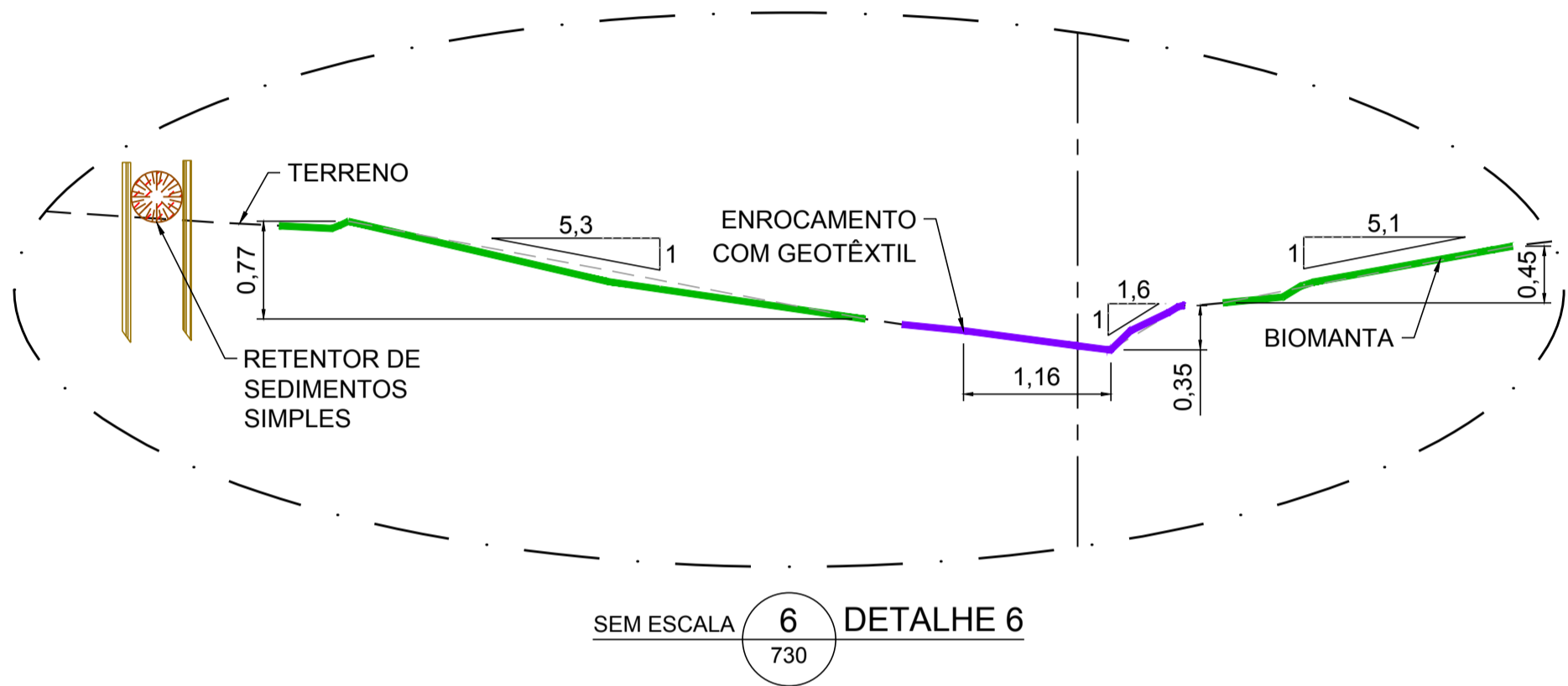
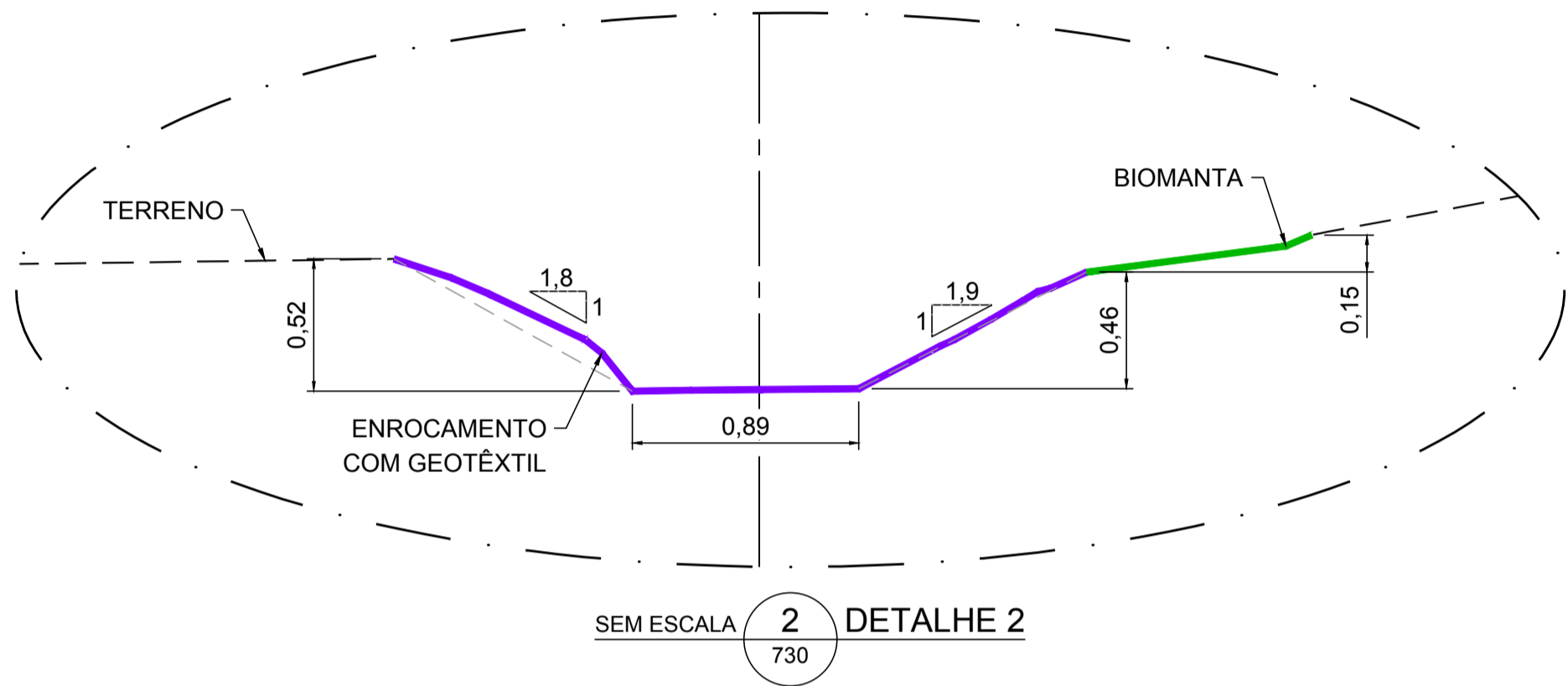
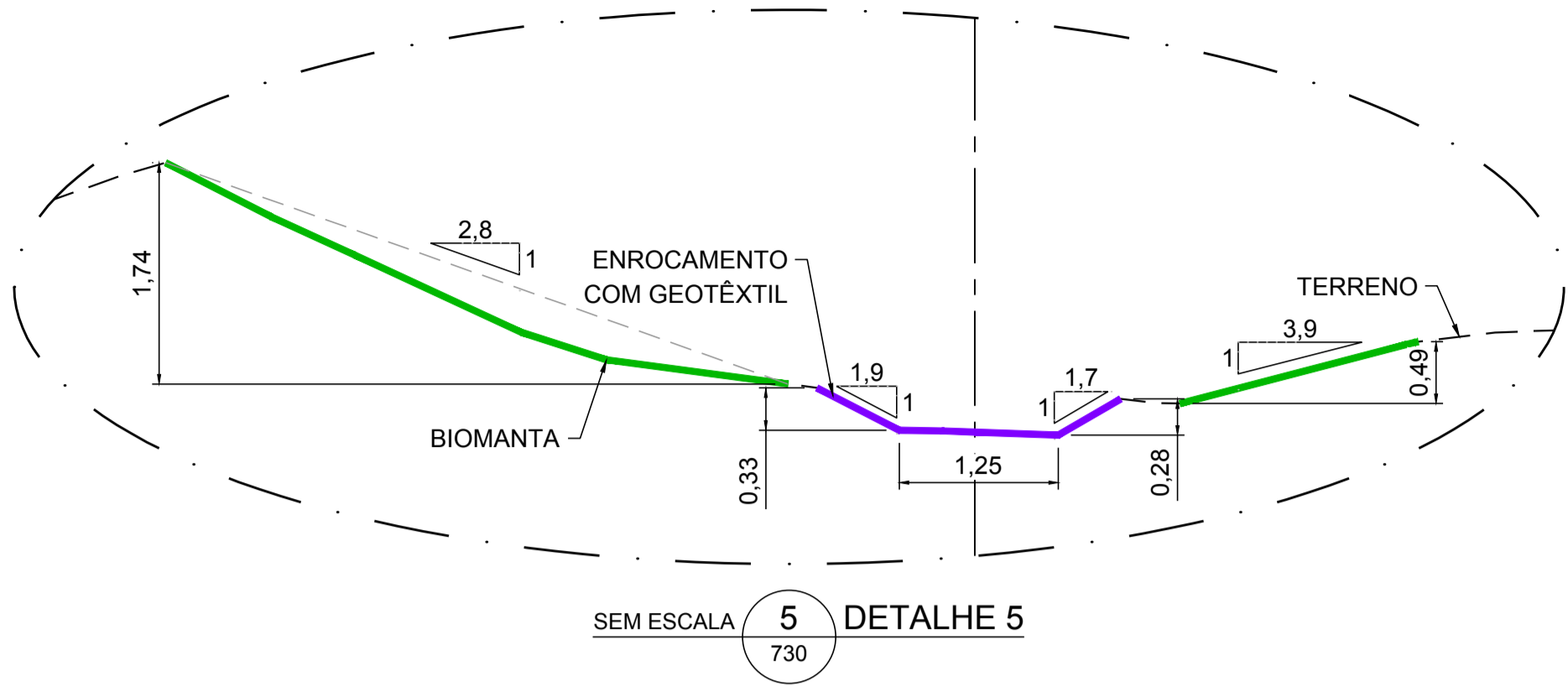
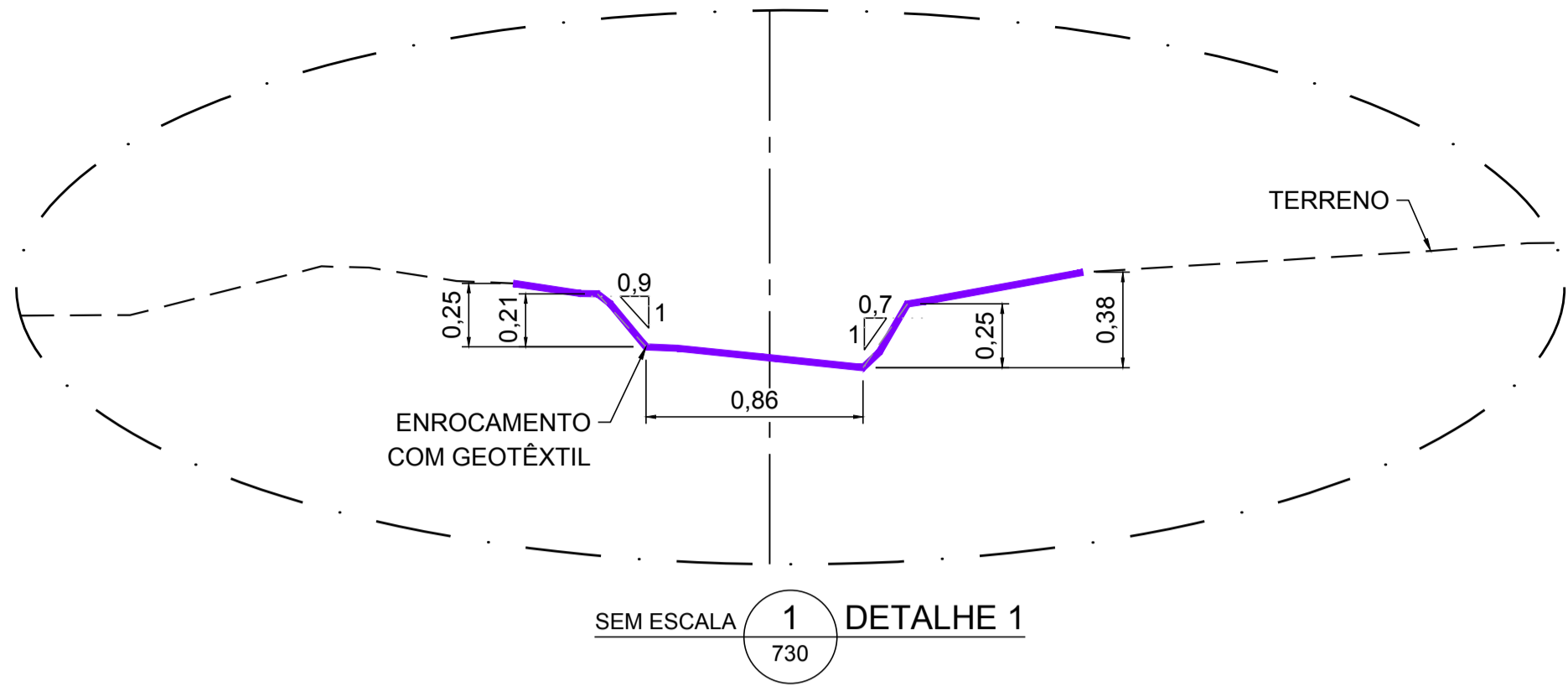


ESTE DESENHO É DE PROPRIEDADE DA SAMARCO MINERAÇÃO S.A. E NÃO PODERÁ SER COPIADO, REPRODUZIDO OU SUBMETIDO A TERCEIROS SEM SUA AUTORIZAÇÃO.

ESPESSURAS DE LINHAS  
DESENHO SAMARCO  
1 - PRELIMINAR  
2 - AMARELO - 0,25mm  
3 - VERDE - 0,25mm  
4 - AZUL - 0,25mm  
5 - VERMELHO - 0,25mm  
6 - PRETO - 0,25mm  
7 - PRETO - 0,25mm  
8 - PRETO - 0,25mm



LEGENDA:

- TERRENO NATURAL
- BIOMANTA
- ENROCAMENTO COM GEOTÊXTIL

NOTAS

1. DIMENSÕES E ELEVÇÕES EM METRO, EXCETO ONDE INDICADA;  
2. A(S) ESCALA(S) INDICADA(S) NESTE DESENHO REFERE(M)-SE AO FORMATO "A1".

DESENHOS DE REFERÊNCIA

1. LEVANTAMENTO PLANIALTIMÉTRICO CADASTRAL REALIZADO PELA ERG ENGENHARIA EM 20/07/2016 - G000000-K-100539\_Rev01;  
2. PARA ARRANJO GERAL VER DESENHO G006910-C-100028;  
3. PARA SEÇÕES TRANSVERSAIS VER DESENHO G006900-C-100730.

DESENHO No.  
D1-E10-579\_159-515-2282\_00-B

T.E. - TIPOS DE EMISSÃO

A - PRELIMINAR C - P/ CONHECIMENTO E - P/ CONSTRUÇÃO G - CONF. CONSTRUÍDO L - APROVADO  
B - P/ APROVAÇÃO D - P/ COTAÇÃO F - CONF. COMPRADO H - CANCELADO

EMISSÃO

DES. PC 07/04/17  
PROJ. VR 07/04/17  
VERIF. MD 07/04/17  
APROV. AH 07/04/17

SAMARCO MINERAÇÃO S.A.

TÍTULO GERMANO - GERAL  
OBRAS EXTERNAS  
PROJETO DE RECUPERAÇÃO AMBIENTAL DE TRIBUTÁRIOS  
"AS BUILT" - TRIBUTÁRIO TG01A  
DETALHES

ESCALA INDICADA No. SAMARCO  
G006900-C-100731

REVISÃO  
0

0	P/ APROVAÇÃO - EMISSÃO INICIAL	B	07/04/17	PC	MD	AH	AH
Nº	DESCRIÇÃO	T.E.	DATA	DES.	VERIF.	APROV.	LIBER.